

2016年 第7回 にいがた 歴史ウォーク 湊まち 歴史ウォーク

1日目 7月2日 土

どっぺり坂コース 新潟島コース

見どころポイント

1 やすらぎ堤

信濃川河岸を整備した、水辺空間を生かした緑地帯です。市政100周年記念植樹祭で植えられた桜と柳の並木が続き、市民の憩いの場となっています。

2 萬代橋

初代萬代橋ができたのは1886(明治19)年。現在の萬代橋は3代目で、1929(昭和4)年に竣工しました。2004(平成16)年、国の重要文化財に指定されました。

3 新潟日報メディアシップ

新しい新潟のランドマーク、メディアシップは新潟日報社の本社機能を核に、オフィスや商業施設、日報ホールやスタジオ、カルチャースクールなどのさまざまな文化施設が入る地上20階の高層ビルです。

4 柳都大橋

萬代橋の渋滞解消のため2002(平成14)年に完成。萬代橋にならったアーチ曲線をモチーフとし、全国初のファインセラミックスによる表面仕上げで美しく輝く橋です。

5 マリンピア日本海

2013年7月にリニューアルし、魚や海の生き物たちを、より身近に楽しめるようになったマリンピア日本海は、日本海側有数の規模を誇る水族館です。館内は、サンゴ礁や磯、砂浜など、いろいろな海辺の風景を楽しめます。魚群が美しいマイワシやスズメダイ、顔つきがユニークなアカシムコザメ、人気のホシエイなど、次々現れる個性的な魚たちに、大人も子どもも釘付けです。

6 護國神社

明治元年10月29日、新潟市常盤岡(現在、新潟市中央区旭町一番町、新潟大学医学部)に「招魂社」(しょうこんしゃ)を祀り、明治維新の際、国事に殉難したご英霊の慰霊祭を行ったことに始まります。明治8年、新潟招魂社となり、明治10年には新たに社殿が建立され、昭和14年に「新潟縣護國神社」となりました。

7 西海岸公園

約38万本の黒松に囲まれた新潟市最大規模の公園です。かつて空砲を撃って正午を告げていた「ドン山」が復元されていたり、銅像や多くの石碑が点在しています。

8 白山神社

新潟の総鎮守として千有余年の歴史がある神社で、「菊理媛(くくりひめ)」という女性の神様が祀られています。東側には1873(明治6)年に日本で最初に開設された都市公園「白山公園」が広がります。

自由歩行
10km
どっぺり坂コース

自由歩行
20km
新潟島コース



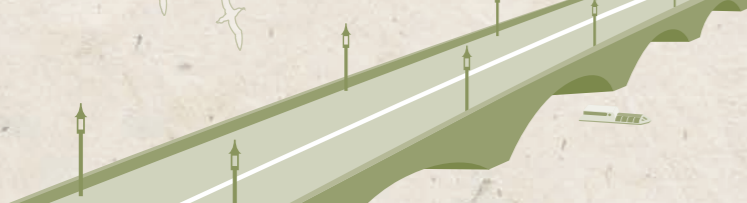
スタート&フィニッシュ
NSTゆめてらす
スタート / **33kmコース 8:00**
20kmコース 9:00
10kmコース 10:00
フィニッシュ開設時間 / ~16:00まで
※コース内★にて、
10kmコースは1個・20kmコースは2個の
スタンプを受けてください。

凡例

- 10kmコース (Blue line)
- 20kmコース (Pink line)
- スタッフ (S icon)
- トイレ (W-C icon)
- チェックポイント (Star icon)
- 見どころポイント (No icon)
- コンビニ (Shop icon)
- 主要交差点 (Circle icon)
- 警備員 (Police icon)

緊急連絡先(本部)
080-2073-9808

スタート	チェックポイント①	チェックポイント②	フィニッシュ
都道府県	氏名		



2016年 第7回 にいがた 歴史ウォーク 湊まち

1日目 7月2日 土

信濃川・鳥屋野潟コース 拡大図

※全体図は裏面をご覧ください。

見どころポイント

9 新潟ふるさと村

新潟県内の観光情報や文化・歴史の紹介、各地域の特産品の展示販売などを行う観光拠点施設。米、酒、海産物など、新潟自慢の味覚も味わえます。1993(平成5)年オープン。

10 天寿園

北京市林園局が設計、中国から資材を運び作られた日本初の池泉回遊式中国山水庭園。広大な池と滝を中心とした伝統的な純日本庭園も併設され、四季折々の風景が楽しめます。

11 デンカビッグスワンスタジアム

2001(平成13)年竣工。Jリーグ「アルビレックス新潟」のホームスタジアムとして親しまれています。「ビッグスワン」という愛称は、すぐそばの鳥屋野潟に飛来する白鳥をイメージしたものです。

12 ハードオフエコスタジアム

2009(平成21)年7月に誕生した、プロ野球の開催が可能な野球専用スタジアム。約3万人収容可能で、外野席は県内産の木材で作られたベンチ形式になっています。

13 鳥屋野潟

新潟市の中央部南側にある市内最大の湖沼。毎年冬にはカモ類、コハクチョウやヒシクイなどが飛来する自然豊かな潟湖です。桜の名所としても知られ、湖畔に約2千本が咲き誇ります。

14 新潟県スポーツ公園

新潟県民のスポーツレクリエーション活動の拠点として整備された約59haの公園。スタジアムを利用した大規模な大会や、健康づくり・自然とのふれあいの場として多くの人が訪れます。

※見どころポイント(Noマーク)の位置は、裏面全体図に記載されています。

自由歩行 33km 信濃川・鳥屋野潟コース



凡例		
	33kmコース	
	スタッフ	
	トイレ	
	チェックポイント	
	コンビニ	
	見どころポイント	
	警備員	
		交番

緊急連絡先(本部)

080-2073-9808

2016年 第7回 にいがた 湊まち 歴史ウォーク

自由歩行 33km

信濃川・鳥屋野潟 コース

1日目

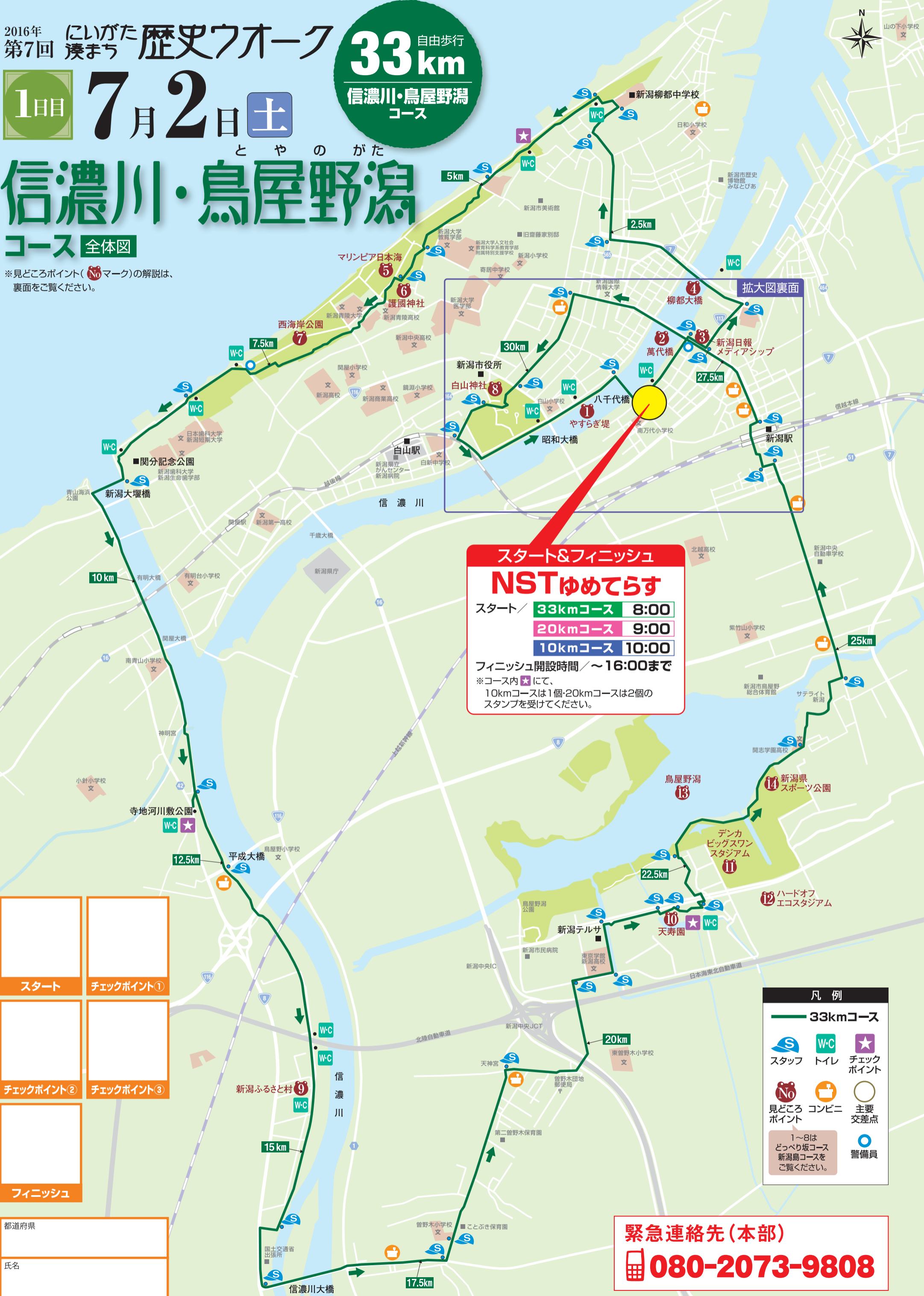
7月2日 土

とやのがた

信濃川・鳥屋野潟

コース 全体図

※見どころポイント(Noマーク)の解説は、裏面をご覧ください。



スタート&フィニッシュ
NSTゆめてらす
 スタート / **33kmコース 8:00**
 20kmコース 9:00
 10kmコース 10:00
 フィニッシュ開設時間 / ~16:00まで
 ※コース内★にて、
 10kmコースは1個・20kmコースは2個の
 スタンプを受けてください。

スタート	チェックポイント①
チェックポイント②	チェックポイント③
フィニッシュ	

都道府県

氏名

緊急連絡先(本部)
 ☎ **080-2073-9808**

凡例

- 33kmコース
- スタッフ
- トイレ
- チェックポイント
- 見どころ
- コンビニ
- 主要交差点
- 警備員

1~8はどっぴり坂コース新潟島コースをご覧ください。

2016年 第7回 にいがた 湊まち 歴史ウォーク

2日 7月3日 日

湊まちコース 湊まちじゅんさい池コース

見どころポイント

1 新潟西港

新潟港は1868(明治元)年に開港五港のひとつとして開港、国際貿易港として発展してきました。現在、西港区では佐渡・北海道・敦賀への旅客航路の発着などに利用されています。

2 じゅんさい池公園

2つの砂丘湖が、自然のままの赤松の森におおわれている公園です。春はしだれ桜にかがり火、初夏はホテルが飛び交う公園として新潟市内外から多くの人を集めます。

3 新潟みなとトンネル

新潟西港の港口部を結ぶトンネルです。このトンネルの開通により、萬代橋の交通渋滞が緩和され、地域の利便性が向上しました。約2kmのうち850mの部分は、日本海側初の沈埋工法*で造られました。
*沈埋工法:沈埋面と呼ばれる鉄筋コンクリートの巨大な箱を水底に沈め、つないでトンネルにする工法で、みなとトンネルでは8面を連結。

4 山の下みなとタワー・入船みなとタワー

両タワーは立抗といわれる、新潟みなとトンネル内の換気を行う施設。最上階の展望室からは日本海を一望することができます。新潟港周辺を違った角度から楽しむことができます。

5 新潟市歴史博物館みなとぴあ

開港五港のひとつ、みなとまち新潟の歴史と文化に触れることができる博物館。旧新潟税関庁舎や昭和初期の建造物、旧第四銀行住吉町支店が建ち並び、浪漫漂うエリアです。

6 旧新潟税関庁舎

開港五港の税関のうち、当時の姿で現存する唯一の建物です。ナマコ壁、蛇腹の漆喰、塔屋などが見事な擬洋風建築で、1969(昭和44)年に国の重要文化財に指定されました。

7 旧小澤家住宅

江戸時代後期から活躍していた廻船問屋・小澤家の店舗兼住宅です。中心市街地に現存する最も古い町家の一つであり、明治期の豪商の屋敷構えを今に伝えます。

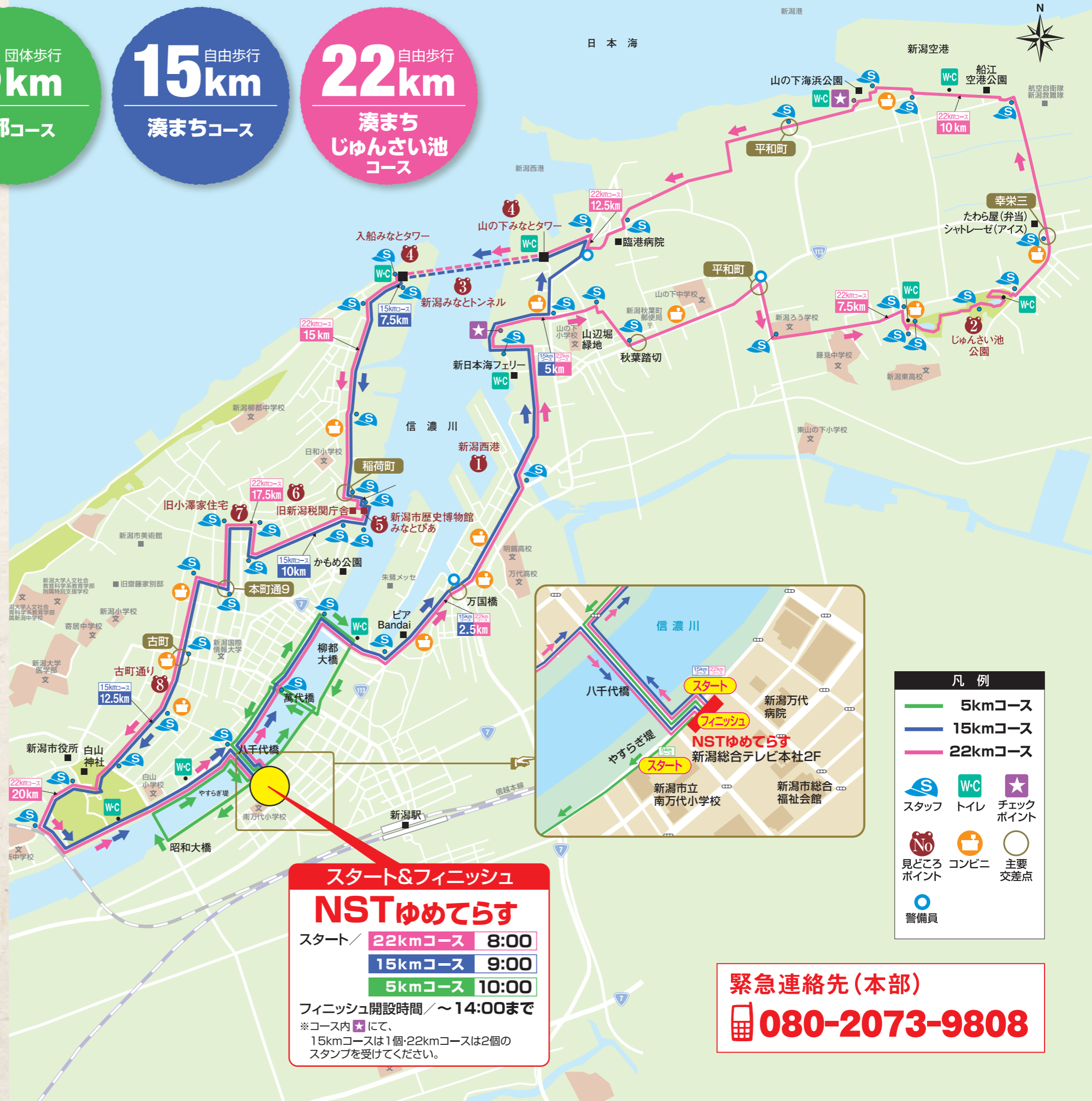
8 古町通り

1655(明暦元)年、新潟町の移転に伴って設けられた通り。商業の中心として新潟市を支えてきた古町地区の中心部を通ります。通りに交差する数々の「小路」にも街の歴史がうかがえます。

5km 団体歩行
柳都コース

15km 自由歩行
湊まちコース

22km 自由歩行
湊まち
じゅんさい池
コース



凡例		
—	5kmコース	
—	15kmコース	
—	22kmコース	
	スタッフ	
	トイレ	
	チェックポイント	
	見どころポイント	
	コンビニ	
	主要交差点	
	警備員	

スタート	チェックポイント①	チェックポイント②	フィニッシュ
都道府県		氏名	

スタート&フィニッシュ NSTゆめてらす

スタート /	22kmコース	8:00
	15kmコース	9:00
	5kmコース	10:00

フィニッシュ開設時間 / ~14:00まで
※コース内★にて、15kmコースは1個・22kmコースは2個のスタンプを受けてください。

緊急連絡先(本部)
☎ **080-2073-9808**